

赵县新寨店镇镇区 01 单元皇冠路以北、西城镇开发边界以东地块详细规划

为解决卫片问题，结合城镇开发边界调整，赵县自然资源和规划局向赵县人民政府申请启动编制《赵县新寨店镇镇区 01 单元皇冠路以北、西城镇开发边界以东地块详细规划》编制工作。

一、规划范围、规模

规划范围位于新寨店镇镇区西北侧；京港澳高速以东，皇冠路以北，总用地面积 0.18 公顷。

二、规划用地布局

1、用地：二类工业用地 0.18 公顷，为汇康生物科技有限公司扩建用地。

2、安全防灾

防洪：区域按 20 年一遇标准设防；

抗震减灾：抗震设防要求采用Ⅶ度，重要工程、生命线工程设防烈度应达到Ⅷ度。



赵县引源水厂东南地块详细规划

为解决卫片问题，结合城镇开发边界调整，赵县自然资源和规划局向赵县人民政府申请启动编制《赵县引源水厂东南地块详细规划》编制工作。

一、规划范围、规模

规划范围位于赵县新寨店镇镇区西南侧；北正村以南、赵刀寺村以西，总用地面积 0.03 公顷。

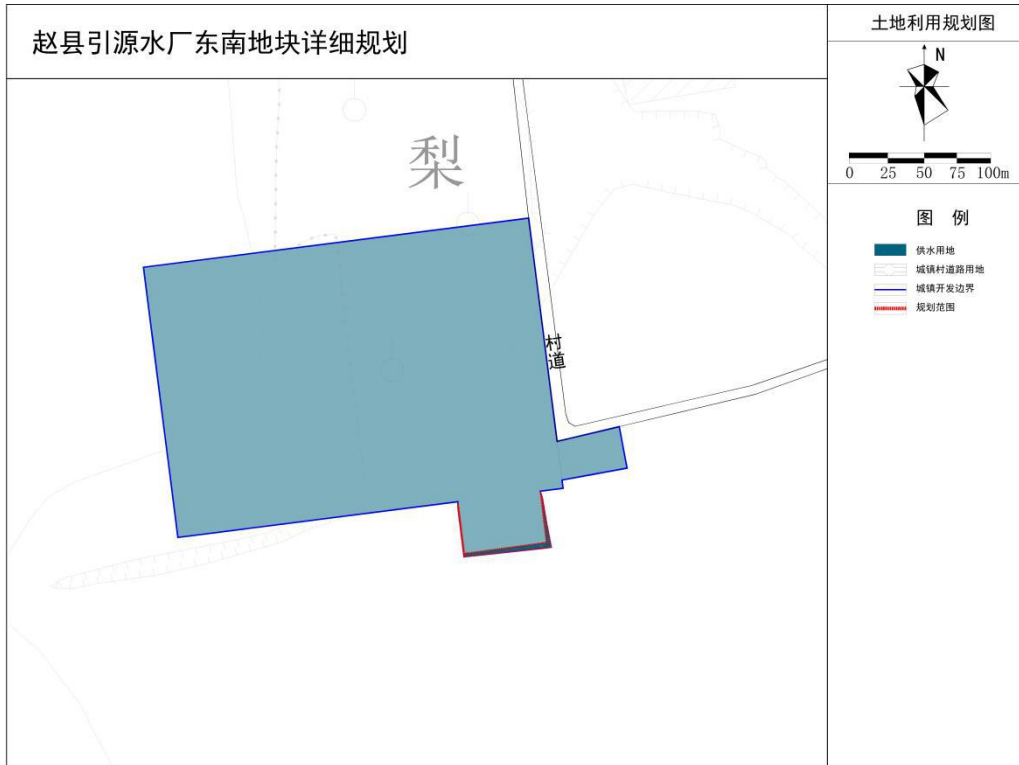
二、规划用地布局

1、用地：供水用地 0.03 公顷，为引源水厂扩建用地。

2、安全防灾

防洪：区域按 20 年一遇标准设防；

抗震减灾：抗震设防要求采用Ⅶ度，重要工程、生命线工程设防烈度应达到Ⅷ度。



赵县北王里镇省道 S339 以南、西后线以西 地块详细规划

为解决企业工厂扩建需求，结合城镇开发边界调整，赵县自然资源和规划局向赵县人民政府申请启动编制《赵县北王里镇省道 S339 以南、西后线以西地块详细规划》编制工作。

一、规划范围、规模

规划范围位于赵县北王里镇镇区东侧；省道 S339 以南，西后线以西，总用地面积 0.6 公顷。

二、规划用地布局

1、用地：二类工业用地 0.6 公顷，主要为腾宏实业有限公司扩建用地。

2、安全防灾

防洪：区域按 20 年一遇标准设防；

抗震减灾：抗震设防要求采用Ⅶ度，重要工程、生命线工程设防烈度应达到Ⅷ度。



赵县中心城区 01 单元赵元路以北、欣港药业北部中间地块详细规划

为解决企业工厂扩建需求，结合城镇开发边界调整，赵县自然资源和规划局向赵县人民政府申请启动编制《赵县中心城区 01 单元赵元路以北、欣港药业北部中间地块详细规划》编制工作。

一、规划范围、规模

规划范围位于赵县中心城区西北侧；赵元路以北，凤翔街以西，总用地面积 0.16 公顷。

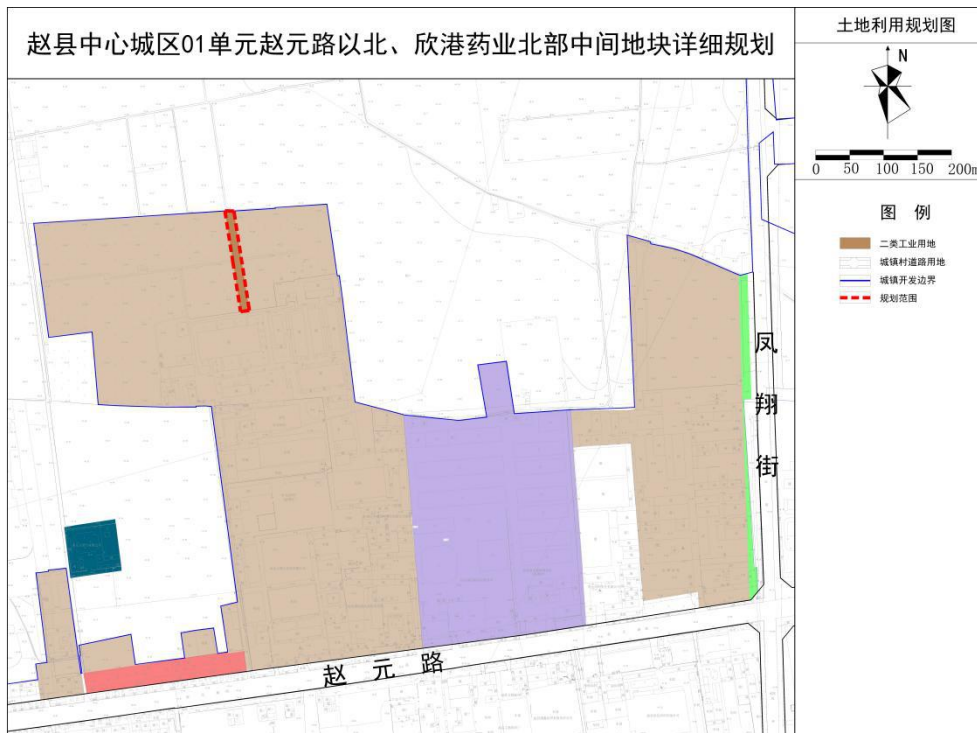
二、规划用地布局

1、用地：二类工业用地 0.16 公顷，为欣港药业有限公司扩建用地。

2、安全防灾

防洪：区域按 50 年一遇标准设防；

抗震减灾：抗震设防要求采用Ⅶ度，重要工程、生命线工程设防烈度应达到Ⅷ度。



赵县中心城区 01 单元凤翔街以西、赵元路以南地块详细规划

为解决企业工厂扩建需求，结合城镇开发边界调整，赵县自然资源和规划局向赵县人民政府申请启动编制《赵县中心城区 01 单元凤翔街以西、赵元路以南地块详细规划》编制工作。

一、规划范围、规模

规划范围位于赵县中心城区西侧；凤翔街以西，赵元路以南，总用地面积 1.01 公顷。

二、规划用地布局

1、用地：二类工业用地 0.56 公顷，为益丰纸业有限公司扩建用地；公园绿地 0.19 公顷；城镇村道路用地 0.26 公顷。

2、交通：凤翔街规划道路红线宽度 30 米。

3、绿地：凤翔街西侧控制公园绿地，宽度 12 米。

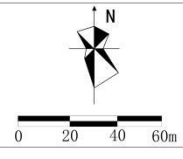
4、安全防灾

防洪：区域按 50 年一遇标准设防；

抗震减灾：抗震设防要求采用Ⅶ度，重要工程、生命线工程设防烈度应达到Ⅷ度。

赵县中心城区01单元凤翔街以西、赵元路以南地块详细规划

土地利用规划图



- 图例
- 二类工业用地
 - 公园绿地
 - 城镇村道路用地
 - 城镇开发边界
 - 规划范围

赵县中心城区 03 单元赵藁路与龙腾街交叉口地块详细规划

为解决卫片问题，赵县自然资源和规划局向赵县人民政府申请启动编制《赵县中心城区 03 单元赵藁路与龙腾街交叉口地块详细规划》编制工作。

一、规划范围、规模

规划范围位于赵县中心城区东北侧；赵藁路以东，龙腾街以西，总用地面积 0.14 公顷。

二、规划用地布局

1、用地：城镇村道路用地 0.14 公顷。

2、安全防灾

防洪：区域按 50 年一遇标准设防；

抗震减灾：抗震设防要求采用Ⅶ度，重要工程、生命线工程设防烈度应达到Ⅷ度。

